



БЪЛГАРСКА
ФЕДЕРАЦИЯ
ОРИЕНТИРАНЕ



МИНИСТЕРСТВО НА МЛАДЕЖТА И СПОРТА



БЪЛГАРСКА ФЕДЕРАЦИЯ ОРИЕНТИРАНЕ

СПОРТЕН КЛУБ ПО ОРИЕНТИРАНЕ "БЕГУН" ВАРНА


Б Ю Л Е Т И Н 2

ДЪРЖАВНО ПЪРВЕНСТВО ПО ОРИЕНТИРАНЕ

Спринтова щафета, Средна и Спринт

Купа "Петрич кале"

25, 26 и 27 април 2025г.



ОРГАНИЗАТОР

Българска Федерация по Ориентиране
Спортен клуб по ориентиране „Бегун“ Варна
С подкрепата и съдействието на Община Варна, Община Белослав, кметство с. Разделна

ВРЕМЕ, МЯСТО И ПРЕДВАРИТЕЛНА ПРОГРАМА

Състезанията ще се проведат в периода **25 - 27 април 2025 г.** при следната предварителна **ПРОГРАМА:**

24 април (четвъртък)

- **19.30 ч. онлайн – техническа конференция** за треньори и ръководители. Линк за срещата: <https://meet.google.com/jwm-upwv-xgd>

25 април (петък)

- **13:00 – 14:00 ч.** – Регистрация и получаване на номера в Секретариата на Финала.
- **14:30 ч.** - Старт ДП спринтова щафета за възр. група ЖМ – 21 г.
- **14:35 ч.** - Старт ДП спринтова щафета за възр. група ЖМ – 18 г.
- 16.00 ч. – Награждаване

26 април (събота)

- **10:00 ч.** - Старт **ДП средна дистанция** – с. Разделна, Община Белослав
- **13:00 ч.** – Старт **Купа „Петрич кале“ 1^{ви} ден**
- **15:00 ч.** – Отборно награждаване с купи за 1-во, 2-ро и 3-то място за Купа „Петрич кале“. Класирането в отборното подреждане ще се извършва на база представянето на всеки състезател от съответния отбор в двете състезания за деня: Държавно първенство Средна дистанция и първия ден на Купа „Петрич кале“

27 април (неделя)

- **10:00 ч.** – Старт **ДП Спринт** – гр. Варна
- **11:30 ч.** - Старт **Купа „Петрич кале“ 2^{ри} ден**
- **12.30 ч.** – Награждаване ДП Средна, ДП Спринт, Купа „Петрич кале“ – общо класиране от 2-та дни

РЪКОВОДСТВО НА СЪСТЕЗАНИЯТА

- **ГЛАВЕН РЪКОВОДИТЕЛ** – Красимир Данаилов, Председател БФО
 - **ГЛАВЕН СЪДИЯ** – Ивайло Иванов, Председател СКО „Бегун“ Варна
 - **ТЕХНИЧЕСКИ РЪКОВОДИТЕЛ** – Владимир Атанасов
 - **КОНТРОЛЕН СЪДИЯ БФО и SPORTIDENT** – Милен Маринов
 - **ГЛАВЕН СЕКРЕТАР** – Димитричка Карачорова
- Комисия по контестациите :** Димитър Календжиев (Академик), Камен Каменаров (Компас крос), Калин Пенчев (Браун тим)

КАРТИ и ОПИСАНИЯ

Картите са отпечатани на **водоустойчива хартия**. За **индивидуалните стартове** картите се вземат след старта, преди точка „К“, като са разположени вдясно – за мъже и вляво – за жени. Описанията на маршрута са отпечатани на лицевата страна на картата. Освен това, за индивидуалните стартове ще бъдат налични и отделни описания в стартовите клетки.

ВРЕМЕИЗМЕРВАНЕ и ОРГАНИЗАЦИЯ НА СТАРТА

Състезанията ще се проведат със система за времеизмерване на СпортИдент. Станциите ще бъдат настроени в безконтактен режим на работа. В състезанията ДП Спринт и ДП Спринтова щафета, участието е задължително само с безконтактни чипове. За наем на чип ще се взема такса от 3 лева на заявен състезател на ден. При загубен чип се заплаща неговата равностойност.

- Станциите Clear, Check и Start работят за всички чипове в контактен режим.

В състезанията за купа „Петрич кале“ 2^{ри} ден на финалната линия ще има поставена финална станция, която да се ползва от състезатели с контактни чипове.

- В състезанията ДП Спринт и ДП Спринтова щафета финалното време се засича от безконтактна финална линия при пресичане на Финала. В щафетното състезание при последните постове в случай на финален спринт подредбата на позициите се определя като се взема предвид преминаването на гърдите на състезателя през финалната линия.



ТЕХНИЧЕСКИ УКАЗАНИЯ - ДП Спринтова щафета

Финал: [43.230753](#), [27.872936](#)

- **Паркиране:** в района на финала има възможност за паркиране в междублоковите пространства и прилежащите паркинги.
- **КАРАНТИНА на ФИНАЛА – от 14:00 ч. до 15:30** всички треньори и състезатели участващи в ДП трябва да се намират в пределите на финалната зона. **Финалната зона е парка**, чиито размери са ясно разграничени от останалата градска среда.

Организация на старта: Процедурата по стартиране предаване и финиширане е съгласно приложената схема:

Преди старта **няма** да има демонстрация.

- **Разстояния:**
От паркинга до Финала: 50-200 м
- Старт – точка К – 60 м
- Последна КТ – Финал – 50 м
- **Контролно време:** 50 мин. на пост



Информация за картата:

- **Мащаб** – 1:4000
- **Хоризонтали** – през 2.5 м
- **Спецификация** – ISSprOM 2019-2
- **Размер на картния лист** – А4
- **Реамбулирана от** Владимир Атанасов, 2025г.
- Картите за **първите постове** се раздават преди старта. Те са сгънати на руло, а състезателите могат да разгънат картата след сигнала за старт.
- Картите за **втори, трети и четвърти пост** също са сгънати на руло и се вземат преди старта, при влизане в зоната за изчакване. Картата може да бъде разгърната след предаването на щафетата чрез контакт с предишния пост.
- **Терен:** Урбанизирана зона с добре развита улична мрежа, паркови пространства и др.
- **Видими КТ за спринтовата щафета:** Приблизително 6 мин. преди финала, състезателите преминават през финалната зона, като в близост са разположени няколко видими КТ.

Забрани и отбелязване на местността

- Забранените и опасни места са **отразени със съответните условни символи** върху картата.
- Някои спорни участъци са допълнително **маркирани с лента** на място.

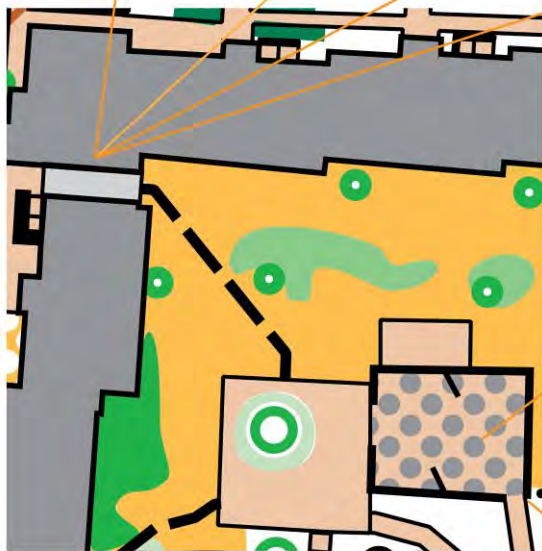
СЪСТЕЗАТЕЛИТЕ ТРЯБВА ДА БЪДАТ С ПОВИШЕНО ВНИМАНИЕ ПРИ ПРЕСИЧАНЕ НА УЛИЦИТЕ!

На **Държавното първенство – спринтова щафета** участниците **задължително стартират с индивидуален състезателен номер**. Състезател без номер **няма да бъде допуснат до старт**. Номерата трябва да бъдат **разположени видимо на гърдите, без да се сгъват или изрязват**.

- На финала ще има вода и тоалетни. Тоалетната се намира в заведението в близост до старт-финала. Гости на заведението ползват **безплатно**, останалите срещу символично заплащане.

- **СПЕЦИФИЧНИ ОСОБЕНОСТИ ОТ СЪСТЕЗАТЕЛНИЯ РАЙОН:**


Някои тунели на вход-изхода изглеждат така на местността, но за добра четливост на картата са отразени по показания начин, без отбелязване на препятствието



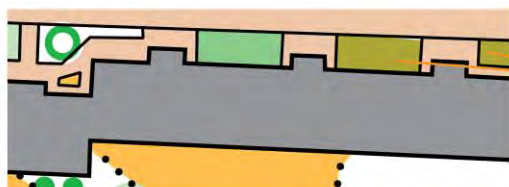
Всички детски площадки от този тип, повечето опасани с ограда, са отразени на картата в комбинация от два символа № 501.001 paved area и №533 (Area with obstacles). Преминаването през тази зона е позволено. Вратите на детските площадки ще бъдат отворени за времето на състезанието



Оградка от този тип, която заема само част от алеята не е отразена на картата



Задължително пресичане на улица на конкретно място с контрол на автомобилния трафик



Молим състезателите да не преминават през цветни лехи и да не гаят през цветята. Повечето такива лехи са намират пред входовете на жилищните сгради и са отразени със символ 520 (цветя олив) без забранителен контур. Преминаването през такива лехи НЕ ВОДИ ДО ПРЕДИМСТВО за състезателя, дори напротив. Състезател, преминал неволно през такъв участък с цветя НЯМА да бъде декласиран.

ДАНИ ЗА МАРШРУТИТЕ

| Възр.група | Дължина км | КТ бр. | СИ м | Възр.група | Дължина км | КТ бр. | СИ м |
|------------|------------|--------|------|------------|------------|--------|------|
| M21 | 3,6 | 24-25 | 25 | Ж21 | 3,0 | 20 | 20 |
| M18 | 3,3 | 22 | 20 | Ж18 | 2,5 | 18 | 20 |



ТЕХНИЧЕСКИ УКАЗАНИЯ – ДП СРЕДНА

- Финал: [43.161673, 27.634668](#)
- Паркиране: има възможност за паркиране по улиците в селото в близост до Финала.

Организация на старта: Стартът се дава след звуков сигнал, със стартова станция. До контролна точка „К“ се бяга по маркировка. Часовникът на старта показва текущото време за стартиране.

Състезателите се явяват **три минути преди старта** за проверка.

- Първа клетка – изчистване (Clear), проверка (Check), SIAC тест на чипа
- Втора клетка - получаване на описание
- Трета клетка – старт

Информация за картата:

- **Мащаб** – 1:10 000
- **Хоризонтали** – през 5 м
- **Спецификация** – ISOM 2017-2
- **Размер на картния лист** – А4
- **Реамбулирана от** Владимир Атанасов, 2025г.
- **Терен:** Средно до силно пресечен релеф с разнообразни теренни форми, в голямата си част с каменист грунд. На отделни места наличие на високи до 30-40 м скали и камъни.
- **Растителност** : Преобладава широколистна габърова гора с различна степен на проходимост и в по-голямата си част с ограничена видимост. Някои участъци са наситени с бодливото храстовидно растение „драка“.
- **Пътна мрежа:** Добре развита с пътища от всички категории.
- **Хидрография:** Беден на водни обекти с изключение на няколко чешми в района
- На финала ще има вода и тоалетни.
- **Разстояние от финала до старта:** по маркиран път с червено – бяла лента - **1850 м и 150 м** положителна денивелация.
- Старт – точка К – 80 м
- Последна КТ – Финал – 90 м
- **Контролно време:** 90 мин.
- **Стартов интервал:** 2 минути

КАРАНТИНА НА ФИНАЛА: В зоната на финала **до 11.45ч.** ще бъде обособена карантина за финиширали състезатели. Всички които стартират **до 11.15 ч.** трябва да оставят багажа си в карантината преди тръгването към старта.

Придвижването между Финала и Старта на състезатели, треньори и други лица, имащи отношение към състезанието, трябва да става само по маркирания път.

Тоалетни и вода: Има възможност за ползване на тоалетни и вода в Читалището и пенсионерския клуб в района на последна контролна точка. Всички състезатели, които са в Карантината ползват тоалетната в Кметството.

ДАНИ ЗА МАРШРУТИТЕ

| Възр.група | Дължина км | КТ бр. | СИ м | Възр.група | Дължина км | КТ бр. | СИ м |
|------------|------------|--------|------|------------|------------|--------|------|
| M21 | 4.4 | 19 | 150 | Ж21 | 3.6 | 16 | 115 |
| M20 | 3.7 | 16 | 150 | Ж20 | 3.0 | 13 | 85 |



ТЕХНИЧЕСКИ УКАЗАНИЯ – ДП СПРИНТ

- **Финал:** [43.218393, 27.936391](#)
- **Паркиране:** в района на финала има възможност за паркиране в междублоковите пространства и прилежащите паркинги, паркирането е свободно, въпреки че има поставени табели за зелена зона, но такава НЯМА, т.к. не е влязла в сила.
- **Карантина, достъп до старт и организация на старта**

Ще бъде обособена карантинна, която ще затвори в **09:30 ч.** От финала до карантината се стига по червено – бяла маркировка. Всеки състезател е длъжен **до 09:30 ч.** да се яви лично на входа на карантината и след представяне на състезателния си номер, ще бъде регистриран. Състезатели, които не са влезли до това време, няма да бъдат допускани до стартиране. След напускане на карантината, състезатели и треньори нямат право да се връщат обратно там до старта на последния състезател. В карантината се забранява използването на всякакви електронни устройства (телефони, смартфони, таблети и др.). Нарушаването на това правило води до дисквалификация. В карантината ще има тоалетни и вода.

В Карантината ще има Предстартова зона. Състезателите ще бъдат викани от съдия **5** минути преди стартиране. Ще има часовник показващ стартовата минута /-5 минути/, в която състезателя трябва да напусне Предстартовата зона. Състезателите следват червено-бяла маркировка от Предстартовата зона до Старта.

Карантината за спринта се отнася **само за участниците в Държавното първенство - спринт.** За участниците от Купа „Петрич кале“ карантина няма да бъде прилагана, като те ще бъдат допускани в зоната на старта **след старта на последния състезател от ДП спринт.** След финиширане, **състезателите нямат право да напускат зоната за разпускане (района на финала)** до старта на последния участник от ДП.

На **Държавното първенство – спринт** участниците задължително стартират с **индивидуален състезателен номер.** Състезател без номер няма да бъде допуснат до старт. Номерата трябва да бъдат **разположени видимо на гърдите, без да се сгъват или изрязват.** Състезателите, участващи в Купа „Петрич кале“ стартират без състезателни номера.

- **Първа клетка** – изчистване (Clear), проверка (Check) на чипа, SIAC тест и получаване на описание
- **Втора клетка** – старт

Разстояния:

- **От финала до карантината:** 200 м, по маркиран път с червено – бяла лента
- **От карантината до старта :** 400 м, по маркиран път с червено – бяла лента
- Старт – точка К – 30 м
- Последна КТ – Финал – 50 м
- **Контролно време:** 50 мин.
- **Стартов интервал:** 1 минута

Информация за картата:

- **Мащаб** – 1:4000
- **Хоризонтали** – през 2.5 м
- **Спецификация** – ISSprOM 2019-2
- **Размер на картния лист** – А4
- **Реамбулирана от** Владимир Атанасов, 2025г.
- **Терен:** Урбанизирана зона с добре развита улична мрежа, паркови пространства и др.

Транспорт на багажа:

Ще бъде организиран транспорт на багажа до финала с **четири курса:**

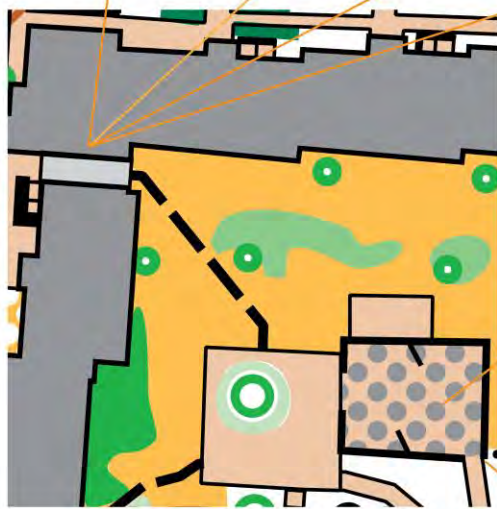
- **10:20, 10:50, 11:20, 11:50 ч.**

Състезателите, които желаят да използват тази услуга, **трябва да оставят багажа си на посоченото място в зоната на карантината.**

СЪСТЕЗАТЕЛИТЕ ТРЯБВА ДА БЪДАТ С ПОВИШЕНО ВНИМАНИЕ ПРИ ПРЕСИЧАНЕ НА УЛИЦИТЕ!

- СПЕЦИФИЧНИ ОСОБЕНОСТИ ОТ СЪСТЕЗАТЕЛНИЯ РАЙОН:

Някои тунели на вход-изхода изглеждат така на местността, но за добра четливост на картата са отразени по показания начин, без отбелязване на препятствието



Всички детски площадки от този тип, повечето опасани с ограда, са отразени на картата в комбинация от два символа № 501.001 paved area и №533 (Area with obstacles). Преминването през тази зона е позволено. Вратите на детските площадки ще бъдат отворени за времето на състезанието

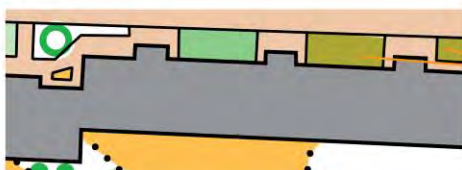


Символ
№ 512.314



Символ
№ 709

Състезателите пресичат няколко булеварда по време на маршрута през пешеходни подземи. Припомняме, че за преминаване под забранен участък, отразен на картата със символ № 709 (out of bounds area) се използва символ № 512.314 (area runnable at lower level).



Молим състезателите да не преминават през цветни лехи и да не газят през цветята. Повечето такива лехи са намират пред входовете на жилищните сгради и са отразени със символ 520 (цветя) без забранителен контур. Преминването през такива лехи НЕ ВОДИ ДО ПРЕДИМСТВО за състезателя, дори напротив. Състезател, преминал неволно през такъв участък с цветя НЯМА да бъде декласиран.



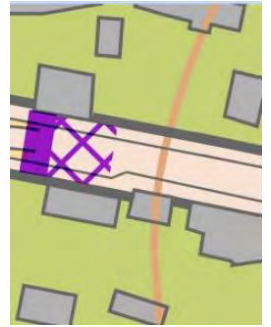
На няколко места в района има бариери като показаната на снимката. Бариерите се ползват от живущите в района през целия ден, понякога са спуснати, понякога вдигнати. При спусната бариера не е проблем да се мине отстрани или под нея. Бариерите не са отразени на картата.

Забрани и отбелязване на местността:

- Забранените и опасни места са **отразени със съответните условни символи** върху картата.
- Някои спорни участъци са допълнително **маркирани с червено – бяла лента** на място.

Изкуствено затворени улици са обозначени с **знаци 708 и 709**. На терен тези участъци ще бъдат маркирани с **червено-бяла лента** и охранявани от съдии със **зелени светоотразителни жилетки**.

Тоалетни и вода: На финала ще има 1 бр. химическа тоалетна и вода. В близост до финала – гостите на кафе „Макко“ ползват безплатно тоалетна, останалите срещу символично заплащане.



ДАНИ ЗА МАРШРУТИТЕ

| Възр.група | Дължина км | КТ бр. | СИ м | Възр.група | Дължина км | КТ бр. | СИ м |
|------------|------------|--------|------|------------|------------|--------|------|
| M21 | 4.1 | 30 | 45 | Ж21 | 3.4 | 20 | 40 |
| M20 | 3.5 | 23 | 40 | Ж20 | 3.1 | 18 | 30 |



ЗАБРАНЕНИ РАЙОНИ

<https://www.orienteing.bg/karten-registr>



КЛАСИРАНЕ и НАГРАДИ

Класираните до трето място във всяка възрастова група от ДП ще бъдат наградени с медали. Ще има **отборно** награждаване с **купи** за 1, 2 и 3 място от резултатите на **ДП Средна** и **Купа „Петрич кале“ 1^{ви} ден**. Индивидуалното класиране за **Купа „Петрич кале“** е от сбора на времената от двата старта.



ДОПЪЛНИТЕЛНА ИНФОРМАЦИЯ

Средната дистанция и Спринта са **контролни стартове** за определяне на националните отбори в различните възрастови групи - 16/18/20/21г. 14 годишни състезатели, които според Правилника на БФО нямат право да участват в Държавното първенство, заявяват участието си в контролните стартове на е-мейл: scobegun@abv.bg
Бюлетин 2 ще бъде публикуван на 23 април 2025г.

ДАННИ ЗА МАРШРУТИТЕ ЗА СЪПЪСТВАЩОТО СЪСТЕЗАНИЕ

| Група | Купа „Петрич кале“ ден 1 | | | Купа „Петрич кале“ ден 2 | | | Група |
|-------------|--------------------------|--------|-----------|--------------------------|--------|-----------|-------------|
| | км | КТ бр. | Сб.изк. м | км | КТ бр. | Сб.изк. м | |
| <i>M12</i> | 2.0 | 8 | 15 | 2.2 | 14 | 25 | <i>M12</i> |
| <i>M14</i> | 2.4 | 12 | 70 | 2.2 | 16 | 30 | <i>M14</i> |
| <i>M35</i> | 3.8 | 16 | 100 | 3.5 | 25 | 30 | <i>M35</i> |
| <i>M40</i> | 3.8 | 15 | 100 | 3.5 | 23 | 40 | <i>M40</i> |
| <i>M45</i> | 3.5 | 15 | 100 | 3.4 | 22 | 40 | <i>M45</i> |
| <i>M50</i> | 3.5 | 15 | 100 | 3.4 | 22 | 40 | <i>M50</i> |
| <i>M55</i> | 2.8 | 17 | 60 | 2.8 | 18 | 30 | <i>M55</i> |
| <i>M65</i> | 2.3 | 12 | 40 | 2.3 | 17 | 30 | <i>M65</i> |
| <i>M70</i> | 2.3 | 12 | 40 | 2.3 | 17 | 30 | <i>M70</i> |
| <i>M75</i> | 2.1 | 10 | 15 | 2.0 | 16 | 25 | <i>M75</i> |
| <i>Ж12</i> | 2.0 | 8 | 15 | 2.2 | 14 | 25 | <i>Ж12</i> |
| <i>Ж14</i> | 2.4 | 12 | 70 | 2.2 | 16 | 30 | <i>Ж14</i> |
| <i>Ж35</i> | 3.0 | 13 | 100 | 3.1 | 18 | 40 | <i>Ж35</i> |
| <i>Ж40</i> | 3.1 | 14 | 100 | 3.1 | 18 | 40 | <i>Ж40</i> |
| <i>Ж45</i> | 2.8 | 17 | 60 | 2.8 | 18 | 30 | <i>Ж45</i> |
| <i>Ж50</i> | 2.8 | 17 | 60 | 2.8 | 18 | 30 | <i>Ж50</i> |
| <i>Ж60</i> | 2.3 | 12 | 40 | 2.3 | 17 | 30 | <i>Ж60</i> |
| <i>Ж70</i> | 2.1 | 10 | 15 | 2.0 | 16 | 25 | <i>Ж70</i> |
| <i>Open</i> | 2.2 | 12 | 40 | 2.0 | 16 | 25 | <i>Open</i> |

Българска федерация ориентиране:

web: www.orienteering.bg

СКО „Бегун“ Варна:

web: www.begun.bg

scobegun@abv.bg

0897408566 – Владимир Атанасов

[/bgofederation](https://www.facebook.com/bgofederation)



[/Orienteering-club-Begun-Varna](https://www.facebook.com/Orienteering-club-Begun-Varna)

Пожелаваме успех!